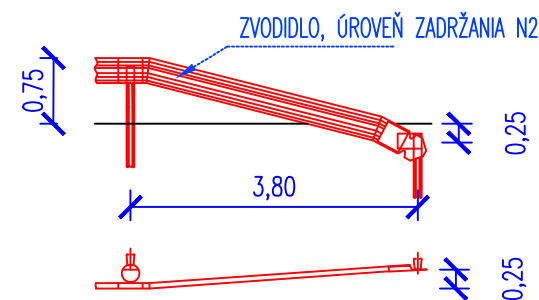




Diagram illustrating the layout of the road section, showing lane widths and offsets:


- Top section: 10,50 (Total width)
- Left side offsets: 0,75, 0,25
- Left side lane widths: 3,00, 6,50
- Right side lane widths: 3,00, 1,00
- Right side offsets: 0,25, 0,50, 0,50
- Bottom section: 3,00 (Total width)
- Labels: JAZDNY PRUH, JAZDNY PRUH, CYKLOTRASA



KONŠTRUKČNÁ PLÁŇ ZHUTNENÁ NA $E_{del2} = \min. 30 \text{ MPa}$ SPOLU 430 mm



OBJEDNÁVATEL:	JTRE a.s. DVOŘÁKOVO NÁBŘEŽIE 10, 811 02 BRATISLAVA	
ČÍSLO ZÁKAZKY		

STAVBA			 PROKOS s.r.o. Druidská 5/A 851 10 BRATISLAVA TEL. FAX: 421-2-62520005 ondrej.majek@prokos.sk	
„Úprava cestného telesa miestnej komunikácie Devínskej cesty pre účely vytvorenia medzinárodnej Moravsko-Dunajskej cyklotrasy“				
ČASŤ	D1	OBJEKT	SO 100.1 Cyklotrasa, úsek „A“ SO 101.1 Úprava komunikácie - Devínska cesta, úsek „A“	
Úsek „A“				
PRÍLOHA			Vzorové priečne rezy	
STAVEBNÍK			KATASTRÁLNE ÚZEMIE	
HLAVNÉ MESTO SLOVENSKEJ REPUBLIKY BRATISLAVA; PRIMACIÁLNE NÁM. 1 BRATISLAVA			BRATISLAVA	
HLAVNÝ INŽ. PROJ.	TECH. KONTROLA	SÚRADNICOVÝ SYSTÉM		
Ing. Ondrej Májek	Ing. Peter Hrubovčák	JTSK		
ZODP. PROJ.	DÁTUM	VÝŠKOVÝ SYSTÉM		
Ing. Ondrej Májek	05.2025	Bpv		
VYPRACOVAL	FORMÁT	MIERKA		
Ing. Pavol Kuna	3xA4	1:100		
		ČÍSLO PRÍLOHY		SÚPRAVA
		4		